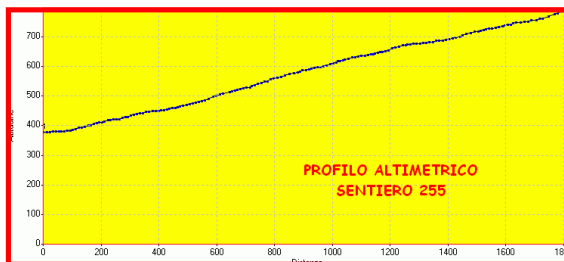


## CARTOGRAFIA

Estratto dalla CTR 1:50.000 in formato vettoriale  
Regione Piemonte - Settore Cartografico  
Autorizzazione N. 7/2007 del 9/5/2007  
(Riproduzione vietata)




## LOGISTICA

### In auto

Autostrada **A7** Milano - Genova uscita Vignole Borbera;  
quindi SP 140 della Val Borbera, poi SP 145 in direzione Rocchetta Ligure

### In treno + bus

Stazione Ferroviaria di Arquata Scrivia  
Autolinee ARFEA  
(tel. 0131 445433 - E-mail: arfea@interbusiness.it)



Il castagneto

## I SENTIERI IN PROVINCIA DI ALESSANDRIA

La Regione Piemonte ha promosso negli ultimi anni un programma di censimento, recupero e promozione della rete sentieristica regionale, con la creazione del **Catasto Regionale dei Sentieri**.

La Provincia di Alessandria, facendo seguito alle indicazioni della Regione, ha istituito nel Febbraio 2006 la **Consulta Provinciale Per la Sentieristica**, costituita dagli enti e dalle associazioni che operano nel settore, con compiti di individuazione dei sentieri da inserire nel catasto, di coordinamento e programmazione degli interventi sul territorio e di consulenza a enti e associazioni.

Il territorio provinciale è stato suddiviso in 8 settori, facenti capo alle sezioni del Club Alpino Italiano presenti in provincia:

- Settore 1: Tortona
- " 2: Novi Ligure
- " 3 e 4: Ovada
- " 5: Acqui Terme
- " 6: S. Salvatore e Valenza
- " 7: Casale M.to
- " 8: Alessandria

Il Servizio Parchi individua i sentieri più significativi degli 8 settori al fine di promuovere forme di turismo a basso impatto ambientale e una migliore conoscenza del nostro territorio.



Panorama dal sentiero



Provincia di Alessandria  
Direzione Tutela e Valorizzazione Ambientale  
Servizio Parchi, Protezione Naturalistica  
e Forestazione

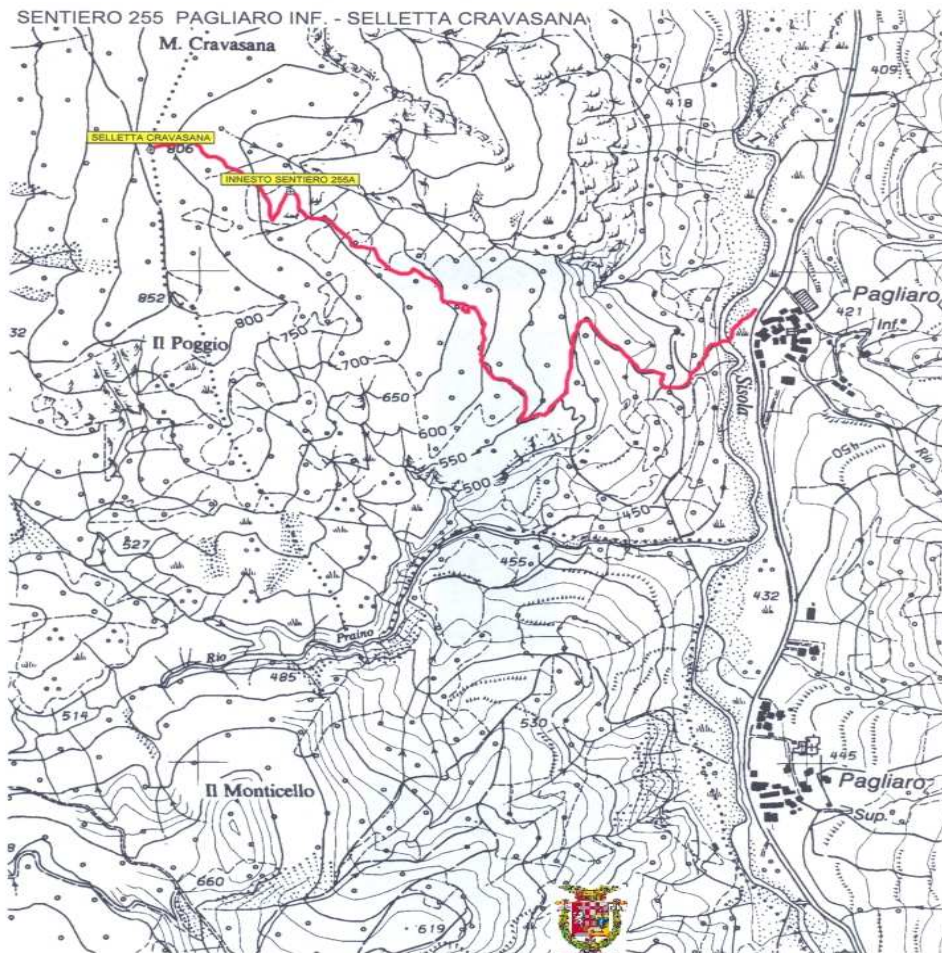
Consulta Provinciale per la Sentieristica

**SENTIERO 255**  
**PAGLIARO INFERIORE -**  
**- SELLETTA MONTE CRAVASANA**



[www.provincia.alessandria.it/sentieri](http://www.provincia.alessandria.it/sentieri)  
[servizioparchi@provincia.alessandria.it](mailto:servizioparchi@provincia.alessandria.it)





PROVINCIA DI ALESSANDRIA  
SERVIZIO PARCHI,  
PROTEZIONE  
NATURALISTICA  
E FORESTAZIONE

### CARATTERISTICHE DELL'ITINERARIO

- ✓ **Segnaletica:** segnavia CAI 255
- ✓ **Difficoltà:** E (Escursionistico)
- ✓ **Lunghezza:** km. 1,82
- ✓ **Tempo di percorrenza:** 1 ora e 30 min

255



Veduta sulla Valle Sisola

### DESCRIZIONE

*Risalita la SP 140 della Val Borbera e superato l'abitato di Cantalupo Ligure, si svolta a destra sulla SP 145, attraversando il paese di Rocchetta Ligure e si prosegue fino al km. 2, dove si parcheggia l'auto su una piazzola all'altezza delle prime case della frazione di Pagliaro Inferiore.*

L'imbocco del sentiero è in corrispondenza del muretto di contenimento della riva destra del Sisola; bisogna oltrepassare il greto sassoso del torrente e arrivare sulla sponda opposta in corrispondenza del segnavia CAI su un giovane pioppo.

Si sale sul versante tra la boscaglia dapprima su uno stretto sentiero e poi su una carrareccia fino ad incontrare il bivio con il sentiero, che scende a sinistra e porta a Pagliaro Superiore; si prosegue rimanendo sulla destra e si continua a salire tra piante di carpino nero, e cespugli di ginepro, superando alcuni passaggi tra affioramenti di puddinga su un fondo sassoso un po' impegnativo, ma molto caratteristico.

Il sentiero si restringe e passa poi su un tratto esposto che in breve porta al bivio con il sentiero 255a, il quale prosegue dritto e porta al Monte Cravasana; il sentiero 255 prevede invece di svoltare a sinistra continuando a risalire sul versante a puddinga (il bivio è difficilmente individuabile per cui è consigliabile prestare attenzione in questo tratto del percorso).

Si attraversa un tratto tra l'erba alta fino ad arrivare ad entrare in un bosco di castagno e superando alcuni tornanti al suo interno si risale fino a raggiungere la selletta del Monte Cravasana (mt. 815).

In questo punto si incrocia il sentiero 260 che collega Pertuso a Roccaforte Ligure e parte il sentiero 256 che porta alle suggestive borgate abbandonate di Avi.